



Prefeitura Municipal de
CARIACICA

Processo: **21128/2022** | Data do Protocolo: 04/07/2022 17:00:38

Autor: **CÂMARA MUNICIPAL DE CARIACICA**

Processo de Solicitação Geral (Interno) - Número: **839**

Assunto: **OFÍCIO-CMC/ADM N° 175/2022, ENCAMINHA O AUTÓGRAFO N° 95/2022, CORRESPONDENTE AO PROJETO DE LEI EXECUTIVO N° 64/2022.**



Autenticar documento em <https://sei.cariacica.es.gov.br/autenticidade>
como identificador 38003600360032003A004300, Documento assinado digitalmente
Autenticar documento em <http://www3.camara.cariacica.es.gov.br/autenticidade>
conforme MP nº 2.200-2/2001, que institui a Infra-estrutura de Chaves Públicas Brasileira - ICP -
Brasil - com o identificador 31003600370035003900A00540052004100, Documento assinado digitalmente
conforme MP nº 2.200-2/2001, que institui a Infra-estrutura de Chaves Públicas Brasileira - ICP -
Brasil.





**CÂMARA MUNICIPAL DE CARIACICA
ESTADO DO ESPÍRITO SANTO**

OFÍCIO-CMC/ADM Nº 175/2022

Cariacica/ES, 04 de julho de 2022.

Exmº. Sr.

**Euclério de Azevedo Sampaio Junior
Prefeito Municipal de CARIACICA – ES**

Encaminhamos a V. Exª. O **AUTÓGRAFO nº 95/2022**, correspondente ao o **PROJETO DE LEI EXECUTIVO Nº 64 – AUTOR: EXECUTIVO MUNICIPAL - DISPÕE SOBRE A ALTERAÇÃO PARCIAL DA LEI Nº 6.249/2021 (REGIME DE URGÊNCIA)**. Aprovado nesta Câmara na Sessão Ordinária realizada no dia **04/07/2022**.

Respeitosamente,


EDSON NOGUEIRA DE SOUZA

Presidente

Rod. BR 262 - Km 3,5 - S/Nº - Campo Grande – Cariacica/ES – CEP 29.140-052 –
CNPJ 27.469.873/0001-02 - Tel/Fax: 0xx(27) 3226-8255
www.camaracariacica.es.gov.br



Autenticar documento em <http://www3.camaracariacica.es.gov.br/autenticidade>
com o identificador 310036003700350039003A00540052004100, Documento assinado digitalmente
conforme MP nº 2.200-2/2001, que institui a Infra-estrutura de Chaves Públicas Brasileira - ICP -
Brasil.



CÂMARA MUNICIPAL DE CARIACICA
ESTADO DO ESPÍRITO SANTO

AUTÓGRAFO Nº 095/2022
PROJETO DE LEI EXECUTIVO Nº 064 DE 28 DE JUNHO DE 2022
PROCESSO Nº 1292/2022

A Câmara Municipal de Cariacica, Estado do Espírito Santo, havendo APROVADO o PROJETO DE LEI EXECUTIVO Nº 064, DE 28 DE JUNHO DE 2022. Envia-o ao Prefeito Municipal na forma do art. 57 da Lei Orgânica.

**DISPÕE SOBRE A ALTERAÇÃO
PARCIAL DA LEI Nº 6.249/2021**

Art. 1º. Fica alterado o parágrafo único do artigo 1º da Lei Municipal nº 6.249/2021, que passará a vigorar com a seguinte redação:

Art. 1º. [...]

Parágrafo único. O imóvel de que trata o caput deste artigo possui as seguintes características: área de desdobro do terreno de matrícula nº 11.420, de formato irregular, com área total de 340,66 m² e perímetro 82,17 metros, localizada nos seguintes seguimentos de reta: P12-13, 5,55 metros, lado direito com ÁREA 1; P13-14, 0,55 metros, lado direito com ÁREA 1; P14-15, 16,94 metros, lado direito com ÁREA 1; P15-16, 19,94 metros, fundos com ÁREA 1; P16-17, 9,33 metros, lado esquerdo com ÁREA 1; P17-18 29,86 metros, frente com a Avenida Meridional, conforme assinalado na planta topográfica do terreno, que se constitui em anexo único desta Lei.

Art. 2º. O ANEXO ÚNICO da Lei Municipal nº 6.249/2021 passa a vigorar com a nova planta topográfica do terreno.





CÂMARA MUNICIPAL DE CARIACICA
ESTADO DO ESPÍRITO SANTO

AUTÓGRAFO Nº 095/2022
PROJETO DE LEI EXECUTIVO Nº 064 DE 28 DE JUNHO DE 2022
PROCESSO Nº 1292/2022

Art. 3º. Esta Lei entra em vigor na data de publicação.

Art. 4º. Revogam-se as disposições em contrário.

Plenário Vicente Santorio Fantini 04 de julho de 2022

EDSON NOGUEIRA DE SOUZA

Presidente

EDGAR PEDRO TEIXEIRA
1º Secretário

PAULO ROBERTO DE OLIVEIRA
2º Secretário

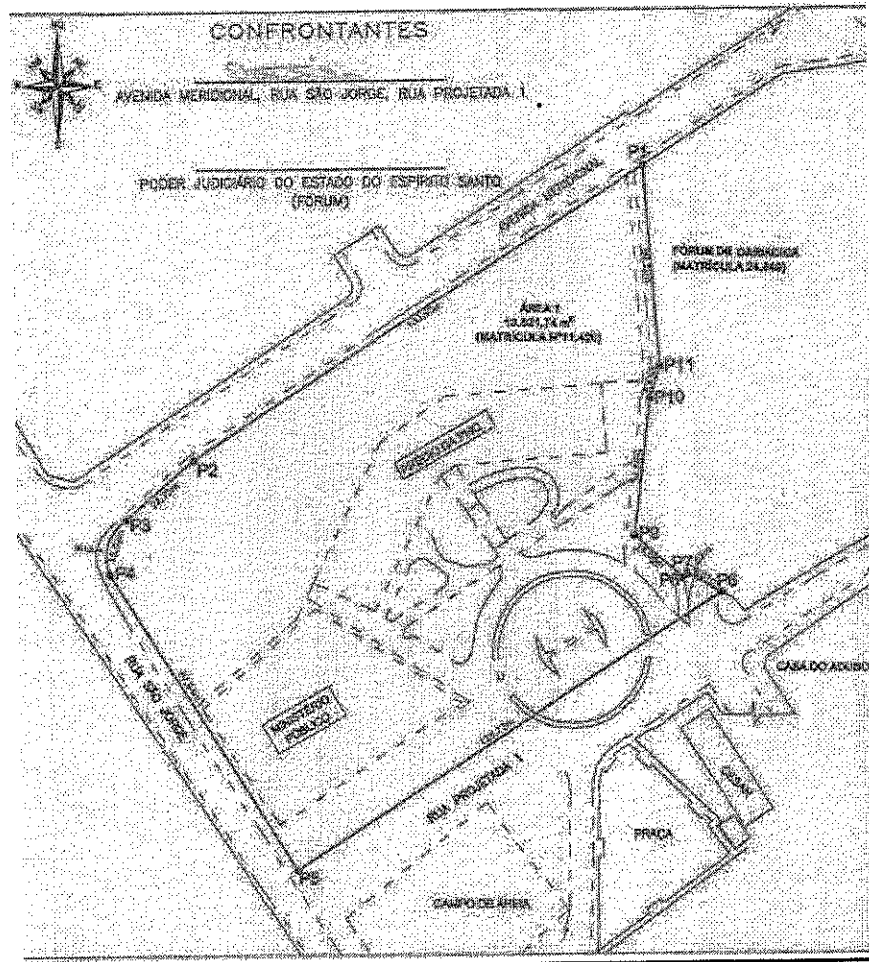




CÂMARA MUNICIPAL DE CARIACICA
ESTADO DO ESPÍRITO SANTO

AUTÓGRAFO Nº 095/2022
PROJETO DE LEI EXECUTIVO Nº 064 DE 28 DE JUNHO DE 2022
PROCESSO Nº 1292/2022

ANEXO ÚNICO:



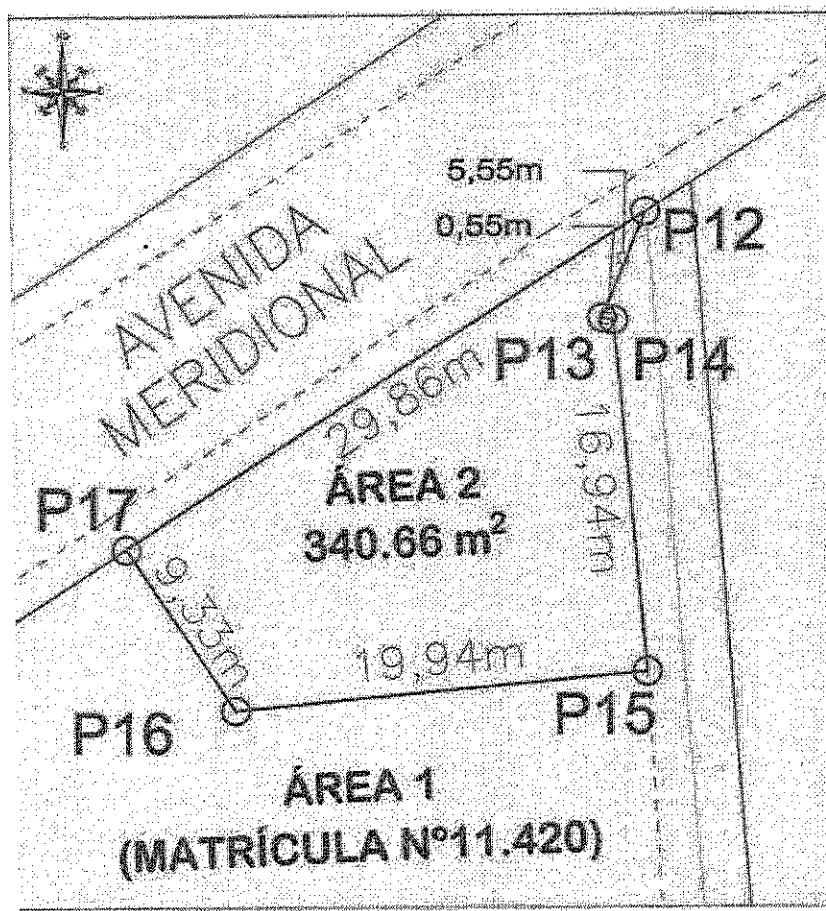


CÂMARA MUNICIPAL DE CARIACICA
ESTADO DO ESPÍRITO SANTO

AUTÓGRAFO Nº 095/2022
PROJETO DE LEI EXECUTIVO Nº 064 DE 28 DE JUNHO DE 2022
PROCESSO Nº 1292/2022

MEMORIAL DESCRITIVO DA ÁREA 1 - PREFEITURA MUNICIPAL DE CARIACICA							
PONTOS		AZIMUTE OU	DISTÂNCIA	COORDENADAS		LADO	CONFRONTANTE
EXT.	VANTE	RAIO	(METROS)	E (METROS)	N (METROS)		
P1	P2	237°10'08,06"	133,95	356.247,757	7.751.051,042	FUNDOS	AVENIDA MERIDIONAL
P2	P3	228°59'48,87"	22,75	356.135,190	7.750.978,405	FUNDOS	AVENIDA MERIDIONAL
P3	P4	R = 11,21	15,62	356.118,025	7.750.963,482	FUNDOS	AVENIDA MERIDIONAL
P4	P5	328°1'35,02"	87,94	356.115,841	7.750.949,713	LADO DIREITO	RUA SÃO JOSE
P5	P6	56°58'17,24"	126,73	356.160,410	7.750.875,111	FRENTE	RUA PROJETADA 1
P6	P7	299°30'26,24"	9,81	356.258,691	7.750.944,162	LADO ESQUERDO	FORUM DE CARIACICA
P7	P8	224°54'53,73"	1,57	356.258,169	7.750.949,007	LADO ESQUERDO	FORUM DE CARIACICA
P8	P9	311°36'32,80"	16,08	356.257,072	7.750.947,878	LADO ESQUERDO	FORUM DE CARIACICA
P9	P10	188°49'15,16"	34,85	356.245,896	7.750.958,559	LADO ESQUERDO	FORUM DE CARIACICA
P10	P11	197°52'7,78"	8,43	356.245,145	7.750.992,867	LADO ESQUERDO	FORUM DE CARIACICA
P11	P1	175°28'32,18"	50,52	356.251,736	7.751.000,885	LADO ESQUERDO	FORUM DE CARIACICA

ÁREA = 13.811,74 m²; Perímetro = 507,74m; COORDENADAS GEDAREFERENCIADAS, SISTEMA UTM, DATUM BRAS 2008



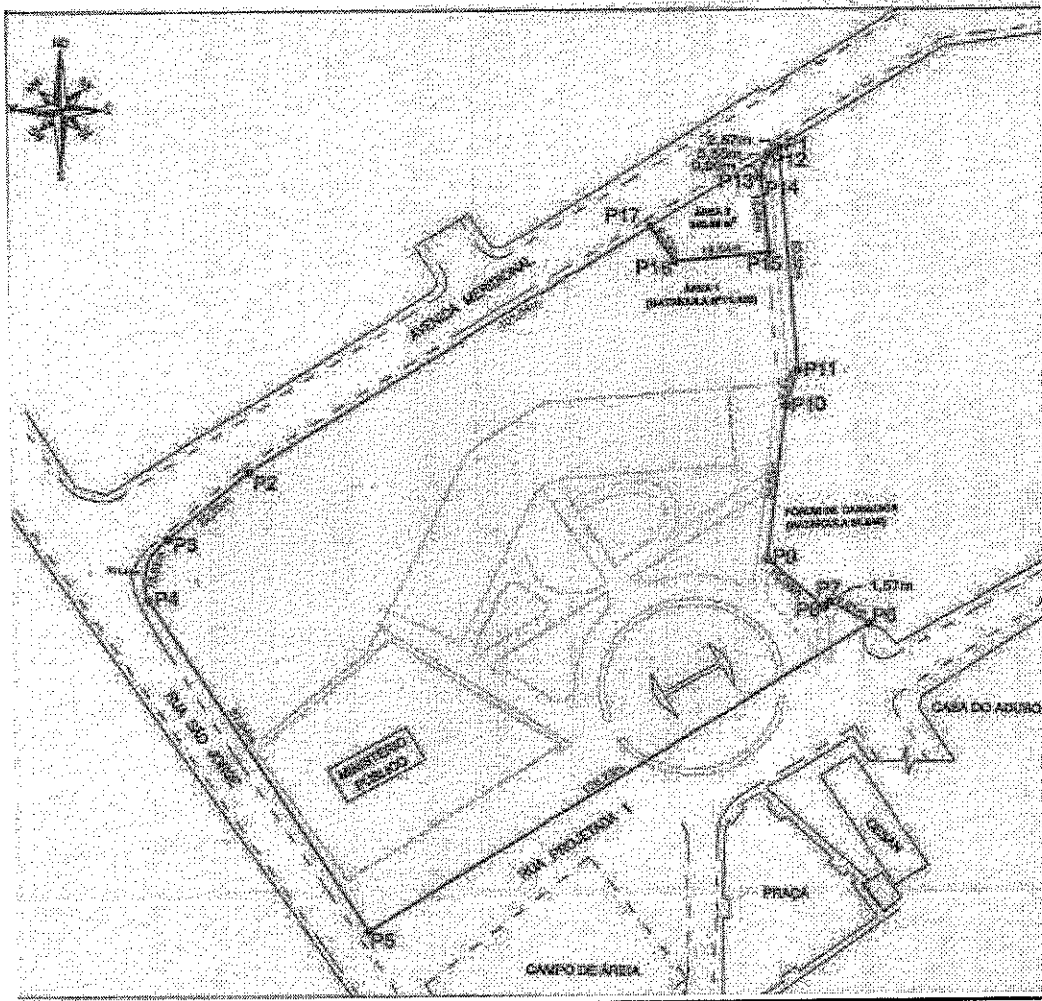


CÂMARA MUNICIPAL DE CARIACICA
ESTADO DO ESPÍRITO SANTO

AUTÓGRAFO Nº 095/2022
PROJETO DE LEI EXECUTIVO Nº 064 DE 28 DE JUNHO DE 2022
PROCESSO Nº 1292/2022

MEMORIAL DESCRITIVO DA ÁREA 2							
PONTOS		AZIMUTE OU RAIO	DISTÂNCIA (METROS)	COORDENADAS		LADO	CONFRONTANTE
EST.	VANTE			E (METROS)	N (METROS)		
P12	P13	302°13'34,73	9,35	356.245.516	7.751.048,652	LADO DIREITO	ÁREA 1
P13	P14	100°33'34,9	0,55	356.243.581	7.751.044,900	LADO DIREITO	ÁREA 1
P14	P15	179°48'52,98	16,94	356.244.077	7.751.044,400	LADO DIREITO	ÁREA 1
P15	P16	264°41'51,53	10,04	356.245.609	7.751.027,524	FUNDOS	ÁREA 1
P16	P17	330°8'17,84	9,33	356.225.724	7.751.025,670	LADO ESQUERDO	ÁREA 1
P17	P12	237°10'9,05	29,86	356.220.521	7.751.033,434	FRENTE	AVENIDA MERIDIONAL

ÁREA = 242,66 m²; Perímetro = 62,17m. COORDENADAS GEORREFERENCIADAS, SISTEMA UTM, DATUM SIRGAS 2000





CÂMARA MUNICIPAL DE CARIACICA
ESTADO DO ESPÍRITO SANTO

AUTÓGRAFO Nº 095/2022
PROJETO DE LEI EXECUTIVO Nº 064 DE 28 DE JUNHO DE 2022
PROCESSO Nº 1292/2022

MEMORIAL DESCRITIVO DA ÁREA 1 - PREFEITURA MUNICIPAL DE CARIACICA (APÓS DESDOBRIO)							
EST.	PLOS	AZIMUTE OU RAIO	DISTÂNCIA (METROS)	COORDENADAS		LADO	CONFRONTANTE
				E (METROS)	N (METROS)		
P1	P12	57°446.12"	2,57	356.247,787	7.751.051,042	FUNDOS	AVENIDA MERIDIONAL
P12	P13	201°234.71	5,55	356.245,618	7.751.049,852	ESQUERDO	ÁREA 2
P13	P14	100°3334.9	0,55	356.243,531	7.751.044,502	ESQUERDO	ÁREA 2
P14	P15	174°48'51.98	15,94	356.244,077	7.751.044,400	ESQUERDO	ÁREA 2
P15	P16	264°41'51.53	19,94	356.245,609	7.751.027,524	FUNDOS	ÁREA 2
P16	P17	326°8'17.81	9,33	356.225,724	7.751.025,670	DIREITO	ÁREA 2
P17	P2	237°11'23.26	101,54	356.210,521	7.751.033,424	FUNDOS	ÁREA 2
P2	P3	220°59'48.82"	21,75	356.135,100	7.750.978,405	FUNDOS	AVENIDA MERIDIONAL
P3	P4	R=11.21	15,62	356.118,025	7.750.959,882	FUNDOS	AVENIDA MERIDIONAL
P4	P5	328°1'35.02	87,94	356.112,241	7.750.949,713	LADO DIREITO	RUA SÃO JORGE
P5	P6	56°59'17.24	126,73	356.160,410	7.750.875,111	FRENTE	RUA PROJETADA 1
P6	P7	299°40'26.24"	9,81	356.266,891	7.750.844,162	LADO ESQUERDO	FÓRUM DE CARIACICA
P7	P8	233°54'53,73"	1,57	356.264,160	7.750.949,007	LADO ESQUERDO	FÓRUM DE CARIACICA
P8	P9	311°36'35,80"	16,08	356.257,072	7.750.947,878	LADO ESQUERDO	FÓRUM DE CARIACICA
P9	P10	186°49'15,16"	34,55	356.245,046	7.750.953,559	LADO ESQUERDO	FÓRUM DE CARIACICA
P10	P11	197°52'7,78"	6,43	356.249,180	7.750.992,882	LADO ESQUERDO	FÓRUM DE CARIACICA
P11	P1	175°28'32,18"	50,52	356.251,796	7.751.000,586	LADO ESQUERDO	FÓRUM DE CARIACICA

ÁREA = 13.481,08m², Perímetro = 530,22m. COORDENADAS GEORREFERENCIADAS, SISTEMA UTM, DATUM SIRGAS 2011

